

## PLOUFRAGAN

> LA MÉAUGON > SAINT-DONAN  
> PLÉRIN > TREMUSON



Pont Noir  
Ploufragan



33 km



3h20



890m



5 / 6



5 / 6



68 % chemin  
32 % route



Trémuson centre,  
La Méaugon



La Méaugon centre,  
Barrage, le Pont  
Noir, Saint-Hervé,  
Vallée, les Mines



Office de tourisme  
Baie de Saint-Brieuc  
02 96 33 32 50  
Circuits téléchargeables sur  
baiedesaintbrieuc.com



33 km

Ce sentier de couleur noire est destiné aux vététistes confirmés. Il requiert énergie, prouesse technique et motivation.

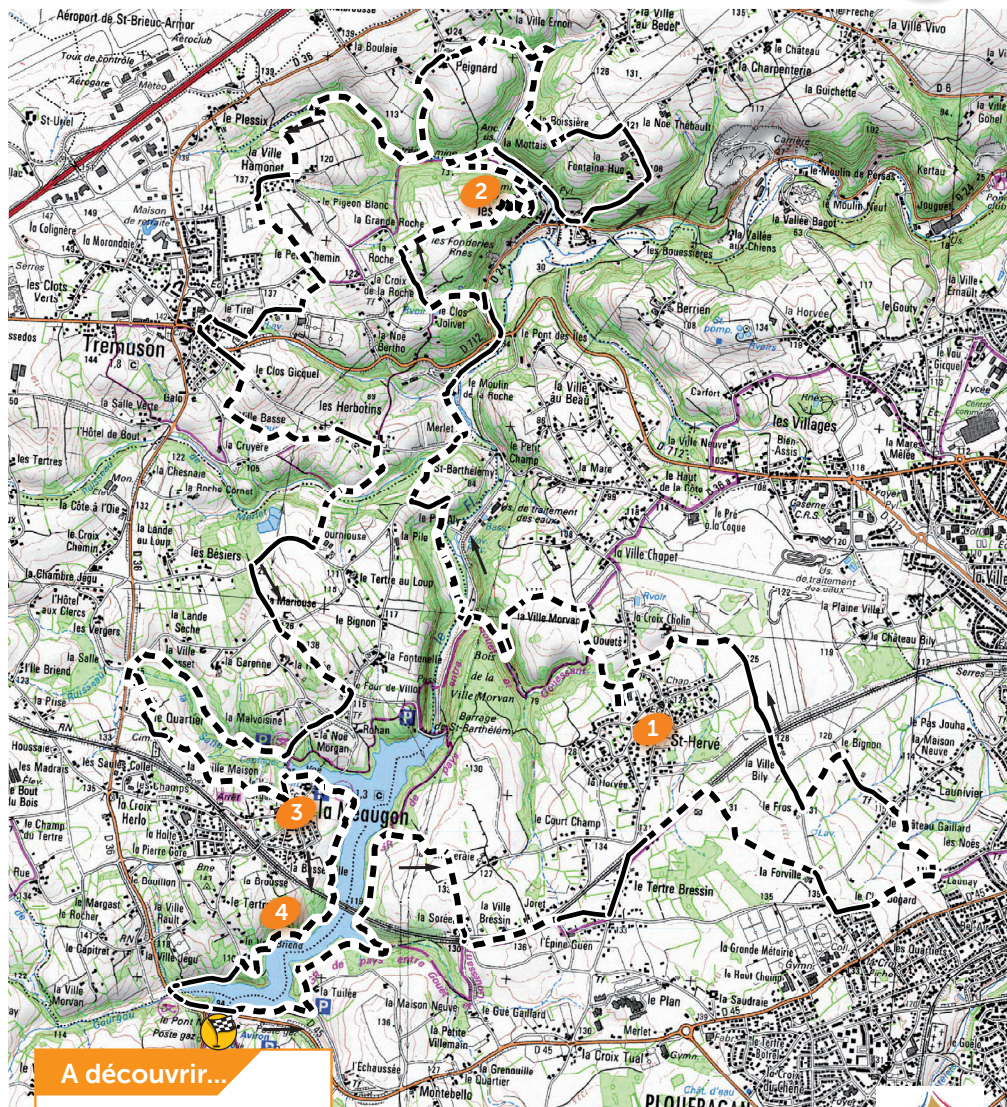
Un circuit complet tant par son exigence physique, ses montées, ses descentes, notamment celle des Mines, son pilotage que par la richesse de son patrimoine naturel et bâti : le barrage de Saint-Barthélemy, les Mines, l'église de la Méaugon, la Vallée du Gouët et son plan d'eau.

Arrivée à la base nautique du Pont Noir, point final de ce circuit. Sportifs aguerris : à vos guidons !

Profil du circuit





# Circuit Ploufragan ( 33 km )



Extrait de SCAN 25© - ©IGN - 2020 - Autorisation n°40-20.35

- A découvrir...**
- 1 Chapelle Saint-Hervé
  - 2 Mines de Trémuson
  - 3 Eglise de La Méaugon
  - 4 Viaduc

- Chemins
- Bitume
- ➔ Sens de circulation

-  Départ
-  Numéros d'urgence  
112 (Portable) - 18 (Tél.)

