

LANTIC > PLOURHAN



Etangs de Lantic



23 km



2h



184m



2 / 6



2 / 6



70 % chemin
30 % route



Lantic centre



Etangs de Lantic



Office de tourisme
Baie de Saint-Brieuc
02 96 33 32 50
Circuits téléchargeables sur
baiedesaintbrieuc.com



23 km

Cette grande boucle de 23 kilomètres, sans dénivellé ni difficulté, vous emmènera autour du Bois de la Salle, à la découverte des communes de Lantic, Tréguidel et Pléguien.

A la sortie du bourg de Tréguidel, vous apprécierez un agréable passage dans les sous-bois où faune et flore se mélangent dans un cadre paisible.

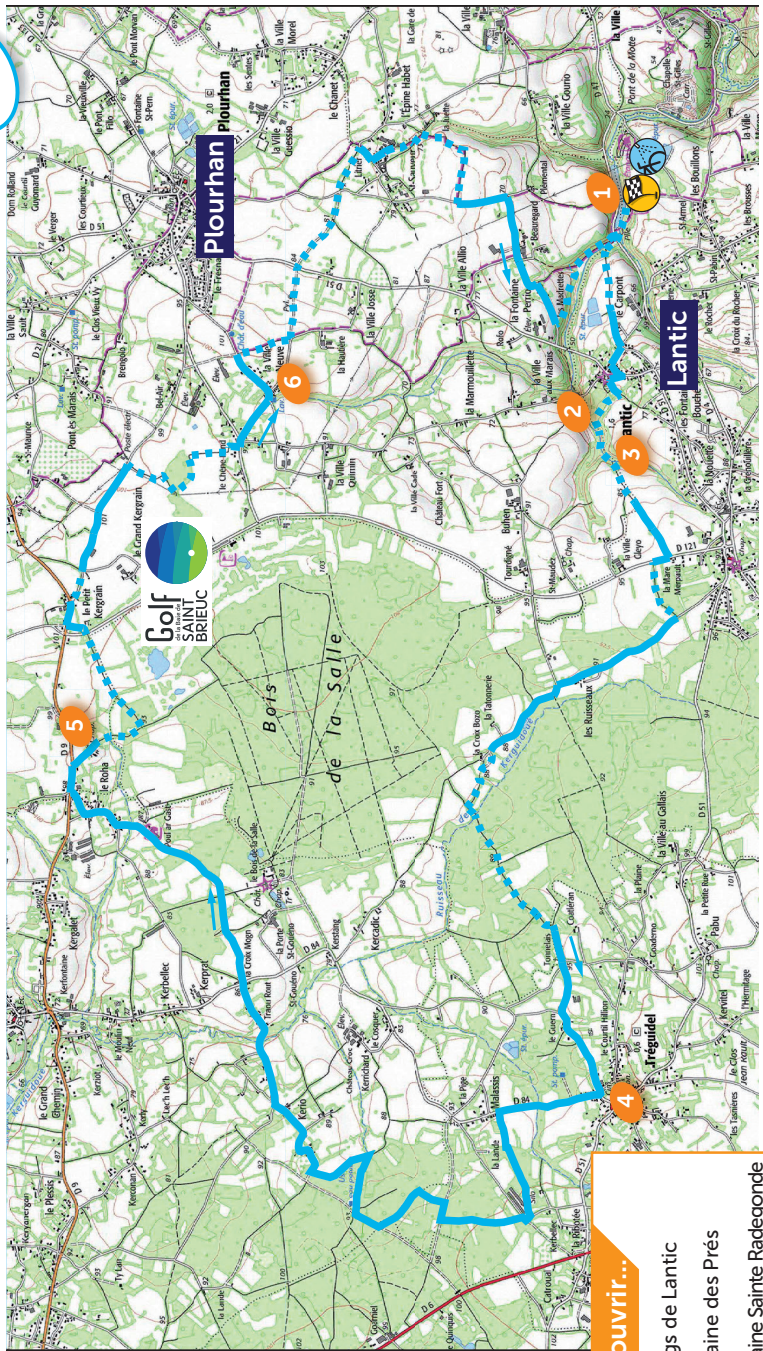
Après la Chapelle du Roha, vous descendrez sur des sentiers ombragés, et apercevrez le parcours 18 trous du Golf de la Baie de Saint-Brieuc, situé sur la commune de Lantic.

Profil du circuit









Circuit Lantic (23 km)

3



A découvrir...

- 1 Étangs de Lantic
- 2 Fontaine des Prés
- 3 Fontaine Sainte Radegonde
- 4 Tréguidel
- 5 Chapelle du Roha
- 6 Fontaine et lavoir

-  Chemins
-  Bitume
-  Sens de circulation
-  Départ
-  Station de lavage
-  Numéros d'urgence 112 (Portable) - 18 (Tél.)



WC : Étangs de Lantic (ouverts en saison), Notre-Dame de la Cour, Lantic