





Les côtés des carrés du plan représentent 400m
 Plan Ville de Saint-Donan, réalisé le 19 mai 2008
 Cellule SIG intercommunale



- LEGENDE DU PLAN DE VILLE DE SAINT-DONAN -

ELEMENTS DE VOIRIE

-  Voie
-  Chemin communal
-  Giratoire
-  Sens de circulation

ELEMENTS D'HABILLAGE

- | | | |
|--|---|--|
|  Hydrographie |  Equipements |  Espace boisé |
|  Pont |  Cimetière |  Zone d'activités |
|  Limite communale |  Terrain de football | |
| |  Terrain de tennis | |
| |  Ecospace | |
| |  Parking | |

Commune de SAINT-DONAN :
LISTE DES VOIES (au 18/01/08)

RIVOLI	NOMDEVOIE
0002	Rue des Châtelets
0004	Rue des Courtieux
0006	Rue des Clos Briens
0008	Rue de la Croix Thomas
0012	Rue des Genêts
0014	Rue du Frêne
0016	Rue du 11 novembre 1918
0017	Rue du 8 mai 1945
0018	Rue du 19 mars 1962
0020	Place de la Mairie
0022	Rue du Meurtel
0023	Rue Louis Bidault
0024	Rue de Saint-Brieuc
0026	Rue Saint-Yves
0028	Rue Saint-Gilles
0030	Rue des Rozelais
0032	Rue du Tertre d'en Haut
0034	Rue des Tessiers
0036	Rue des Quartiers
T001	Chemin des Etangs
T002	Chemin du Hâle